


# PRÍMESTSKÁ ZÓNA MESTA BANSKÁ BYSTRICA – MOŽNOSTI JEJ REKREAČNÉHO VYUŽITIA

Mária Bihuňová



## CIEL'

Cieľom práce je zhodnotiť súčasný rekreačný potenciál prímestskej zóny mesta Banská Bystrica a navrhnúť ďalšie rozvojové možnosti riešenia rekreácie obyvateľov tohto sídla.

## METODIKA

Z metodického hľadiska sa volili dva ťažiskové prístupy výskumu: 1. z mapových podkladov a literárnych údajov sa uskutočnila analýza súčasnej krajiny štruktúry, popis prírodných podmienok a rozloženie existujúcich objektov a plôch rekreačného využívania. 2. na základe terénneho prieskumu a zhodnotenia súčasného stavu navrhli sa ďalšie rozvojové zábery a rámcový výber nových lokalít, prípadne dotvorenie existujúcich lokalít pre rekreačné využívanie mesta Banská Bystrica.

## CHARAKTERISTIKA ÚZEMIA

Okolie Banskej Bystrice je ideálne pre **pešiu turistiku**. Členitý, vysokohorský terén Nízkych Tatier a Veľkej Fatry je vhodný pre **výkonnostnú letnú i zimnú turistiku**. Územím prechádzajú **tri diaľkové červeno označené turistické trasy**. Na diaľkové trasy nadväzuje **12 modro označených chodníkov, 15 zeleno označených chodníkov a 16 žltó označených chodníkov**. Jedinečnosť okolia Banskej Bystrice približuje **9 náučných chodníkov** a poznávacích trás. Turistické chodníky nie sú dostatočne upravované a pre nedostatok finančných prostriedkov sa začínajú prejavovať problémy v kvalite značenia. Súčasne chýba priestorové značenie v meste, ktoré by upozorňovalo turistov na miesta nástupu na vyznačené turistické trasy (Kaliská, 2005).


### 1 ŠACHTIČKA

- križovatka turistických značkových trás, cykloturistika, stredisko zimných športov (zjazdovky, bežecké trate)  
- ubytovacie a stravovacie zariadenia



### 2 ŠPANIA DOLINA

- pamiatková rezervácia ľudovej architektúry; ľudové remeslá: čipkárstvo, paličkovanie; letná a zimná turistika; rekreačné chalupy



### 3 HARMANEC

- harmanecká jaskyňa, NPR Harmanecká tisina, turistika



### 4 SUCHÝ VRCH

- rekreačné stredisko, križovatka turistických trás; cykloturistika; Pony farma s jazdeckou školou; chatová výstavba; ubytovacie a stravovacie zariadenia, hipodróm

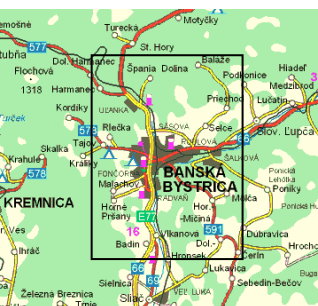


### 5 SÚKROMNÉ ZÁHRADY A CHATY



### 6 MALACHOV

- letná i zimná turistika; východisko do rekreačných oblastí; cykloturistika; podnikové a súkromné chaty; - chránený areál Malachovské skalky - zjazdové lyžovanie



V okolí mesta Banská Bystrica ide predovšetkým o rezerváciu ľudovej architektúry **Španiu Dolinu, zámok v Slovenskej Ľupči, drevený kostol v Hronseku a kaštieľ v Mičinej**. Okolie Banskej Bystrice je relatívne dobre vybavené osobnými horskými dopravnými zariadeniami, ktoré sú koncentrované najmä do oblasti **Donoval, Šachtíček a Tajova-Králik, Seliec a Malachova**. Celkovo je k dispozícii 44 lyžiarskych vlekov a 1 sedačková lanovka, s celkovou prepravnou kapacitou 24 130 osôb/hod (Patúš, 2005).

Rozloha **banskobystrického lesného parku** je 483,81 ha, rozloha **prímestského lesa** 20 330,12 ha. Medzi samostatné celky lesoparku Banská Bystrica patria: **L1 Urpín Kozlinec, Kopa, L2 Panský diel – Špania dolina, L3 Laskomer – Podlavice L4 Tajov – Králiky – Malachov – Suchý vrch – Skubín, L5 Pršianska terasa**.

Centrálnymi časťami lesoparku sú **lesné parky Urpín, Sásová, Fončorda a Laskomerská dolina**. Predstavujú priestory, ktoré sú priamo v nadväznosti na obytné súbory, čo je ich veľkou prioritou a vytvárajú obrovské možnosti pre rozvoj rekreácie a cestovného ruchu. Lesné časti, vhodné pre vybudovanie lesného parku a prímestského lesa ležia 0-9 km od centra mesta, sú komunikačne prístupné, dostupné prostriedkami súkromnej i verejnej dopravy. Rozmiestnenie častí prímestského lesa a lesného parku je volené tak, aby vytvárali prstenec okolo mesta a boli rovnomerne prístupné obyvateľstvu zo všetkých častí mesta.

Južné vymedzenie rekreačného zázemia Banskej Bystrice je ťažšie pretože rekreačná funkcia sa dostáva do stretu s inými funkciami ako i s konkurenčným rekreačným zázemím susednej aglomerácie **Zvolena**. Minerálne vody na **Sliači** a termálne vody v **Kováčovej**, svojou blízkosťou inklinujú k prímestskej zóne mesta Zvolen.

### POHĽAD NA BANSKÚ BYSTRICU Z LASKOMERA



### 7 SELCE

- významná archeologická lokalita, športový areál (lyžiarske vleky, ubytovacie a stravovacie zariadenia)



### 8 URPÍN

- sieť turistických, cyklistických a vychádzkových chodníkov; hvezdáreň Vartovka; skokanské mostíky; Urpínska lesostep

### 9 DOLNÁ MIČINÁ

- turistika; zber lesných plodov, bylín a húb; cykloturistika - renesančný kaštieľ



### POHĽAD NA SÍDLISKÁ RADVAŇ (10) A FONČORDA (11)



### 12 BADÍNSKY PRALES

